

AVIS D’AFFICHAGE

n° 2381



En application de la loi sur l’aménagement du territoire et les constructions du 4 décembre 1985 (LATC), la Municipalité de Cossonay soumet à l’enquête publique le projet suivant.

La demande est de la compétence de la municipalité (M)

Au lieu-dit	: Chemin de Champ Paris 38
Coordonnées nationales	: 2'528'805 / 1'161'970
Parcelle n°	: 1082
ECA n°	: 908
Propriétaire(s)	: VISALLI Anna et Giuseppe
Auteur des plans	: Audrey UEBERSCHLAG, Bureau d'études Rossier SA, Chemin du Mont-Blanc 9, 1170 Aubonne
Affectation	: zone d'habitation de faible densité
Note au recensement architectural	: -
Objet de l'enquête	: Installation d'un Jacuzzi et d'une PAC
Dérogation requise	: -
Degré de sensibilité au bruit	: 2

Le dossier peut être consulté du : 31 octobre 2018 au 30 novembre 2018 au Service Technique Communal, Rue Neuve 1, de 8h00 à 11h30 et de 14h à 16h00 ou sur rendez-vous au 021 863 22 00

MUNICIPALITÉ DE COSSONAY

Le Syndic  La Secrétaire 

G. Rime T. Zito

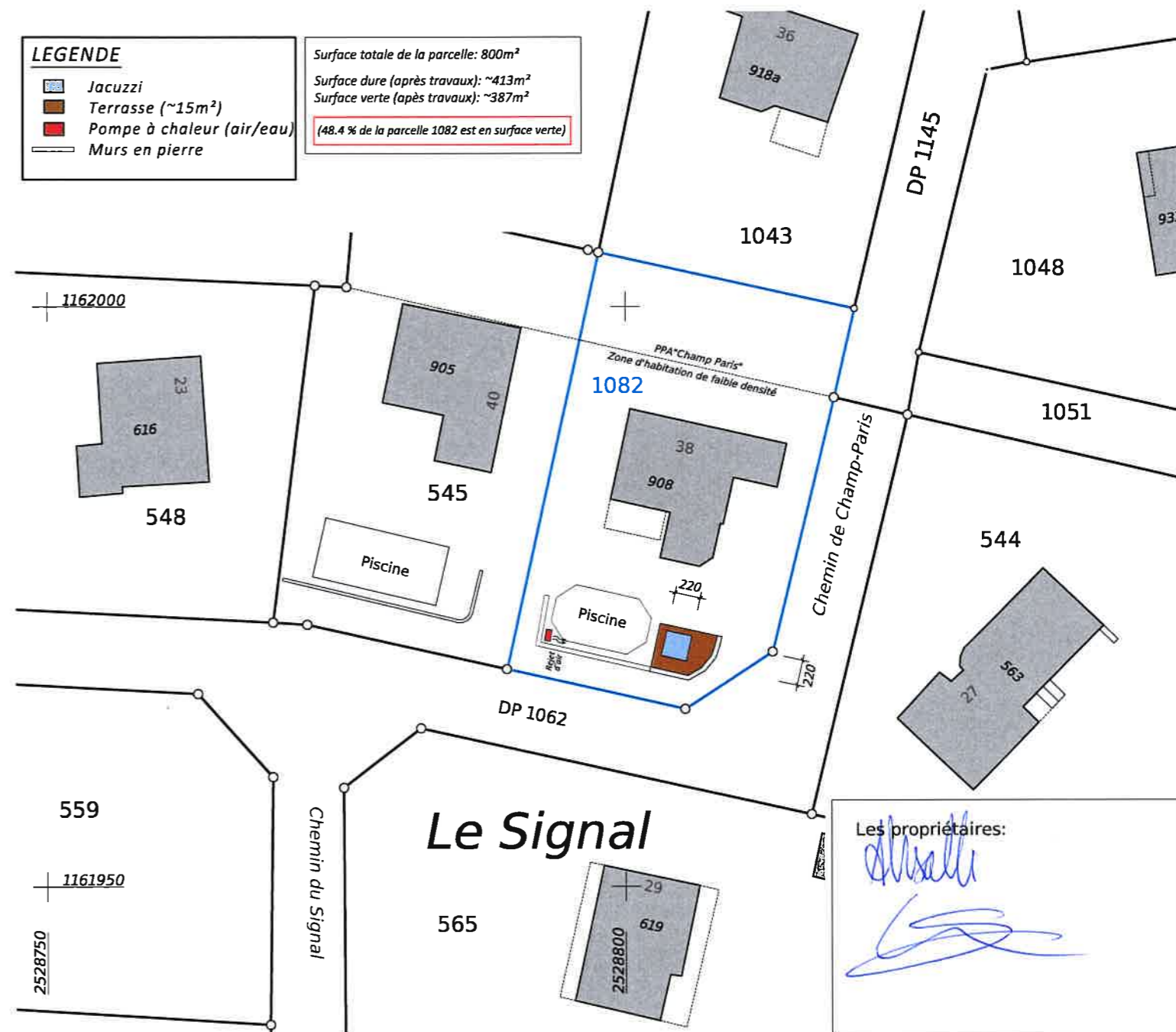
Cossonay, le 25 octobre 2018

Service Technique de Cossonay

PLAN DE SITUATION


Propriété de : VISALLI Giuseppe et Anna, parcelle n°1082

CONSTRUCTION D'UNE TERRASSE, INSTALLATION D'UN JACUZZI ET D'UNE POMPE À CHALEUR



Coordonnées : 2'528'800/ 1'161'980

Etabli à Aubonne, le 11 octobre 2018



BUREAU D'ETUDES ROSSIER SA
INGÉNIEURS - GÉOMÈTRE OFFICIEL

1170 AUBONNE
Ch du Mont-Blanc 9
Tél. : 021 821 12 80
Fax : 021 821 12 85
info@rossier-geom.ch

1196 GLAND
Rte des Avouillons 16
Tél. : 022 364 25 52
Fax : 021 821 12 85
www.rossier-geom.ch

ORDRE VAUDOIS DES GÉOMÈTRES
SYSTEME CERTIFIÉ
SGS
GEODONNEES © ETAT DE VAUD

Echelle 1:500

Cl. : COSS17/dessIn/PE.pcd S-mandat: PE
Couche : verte.ini
Plume : verte.ini

Date : 04.10.2018 TB	Modif:	QP : 31	N° du plan
Contr: 08.10.2018 L5		A4	1